



# CARTA DELLO SCENARIO RISCHIO SISMICO FORANO CAPOLUOGO

ai sensi delle D.G.R. 363/14 e D.G.R. 415/15

**Responsabile di progetto:**

Dott. Geol. David Simoncelli

**Capo settore GIS:**

Dott. Roberto Sofia

**Collaboratori di progetto:**

Dott. Geol. Valerio Ambrogi

Dott. Marco Canzonetti

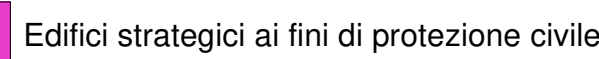
TAVOLA	DATA	APPROVAZIONE
<p><b>04d</b></p> <p>Scala 1:5.000</p>	<p>APRILE</p> <p>2017 (rev. 2.0)</p>	<p>D.G.C. n°</p> <p>Data</p>

## Legenda

### EDIFICI STRATEGICI E RILEVANTI AI FINI DI PROTEZIONE CIVILE



Edifici rilevanti ai fini di protezione civile



## VIE DI ACCESSO



— Strada Provinciale



— Strada Locale

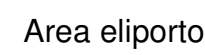
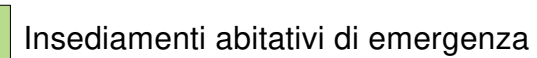


 **Ferrovia**

## AREE DI ACCOGLIENZA

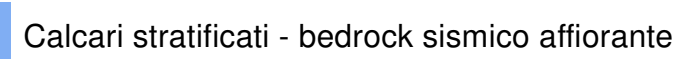


## Strutture accoglienza



Area eliporto

## ZONE STABILI



### ZONE STABILI SUSCETTIBILI DI AMPLIFICAZIONE

